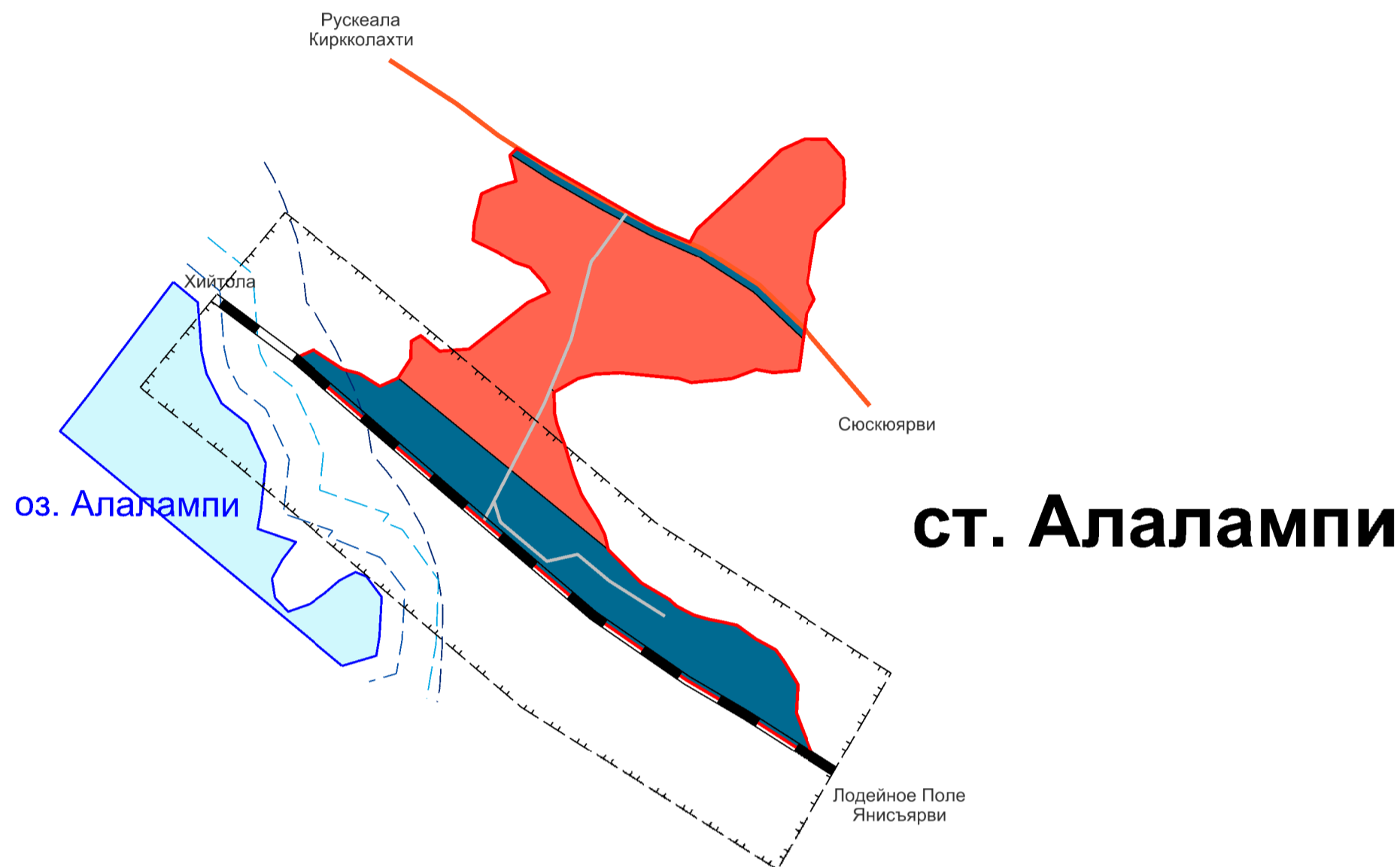
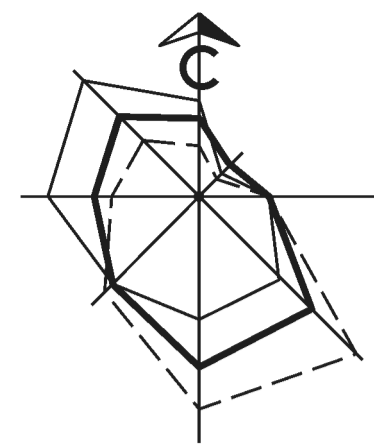


Генеральный план

Кааламского сельского поселения


Карта функционального зонирования
территории ст. Алалампи М 1:5000

Приложение 12



Условные обозначения:


Территориальные границы

 - граница населенного пункта

Функциональные зоны


 - жилая зона

 - зона транспортной инфраструктуры

 - зона акваторий

Зоны с особыми условиями использования территории

 - санитарный разрыв

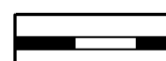
 - водоохранная зона


 - прибрежная защитная полоса водного объекта

 - береговая полоса

Линейные объекты

 - автомобильная дорога регионального значения


 - железнодорожная линия "Хийтола - Янисъярви"

 - улично-дорожная сеть

Иные объекты и территории

 - поверхностные водные объекты

Объекты капитального строительства

 - Железнодорожная станция